



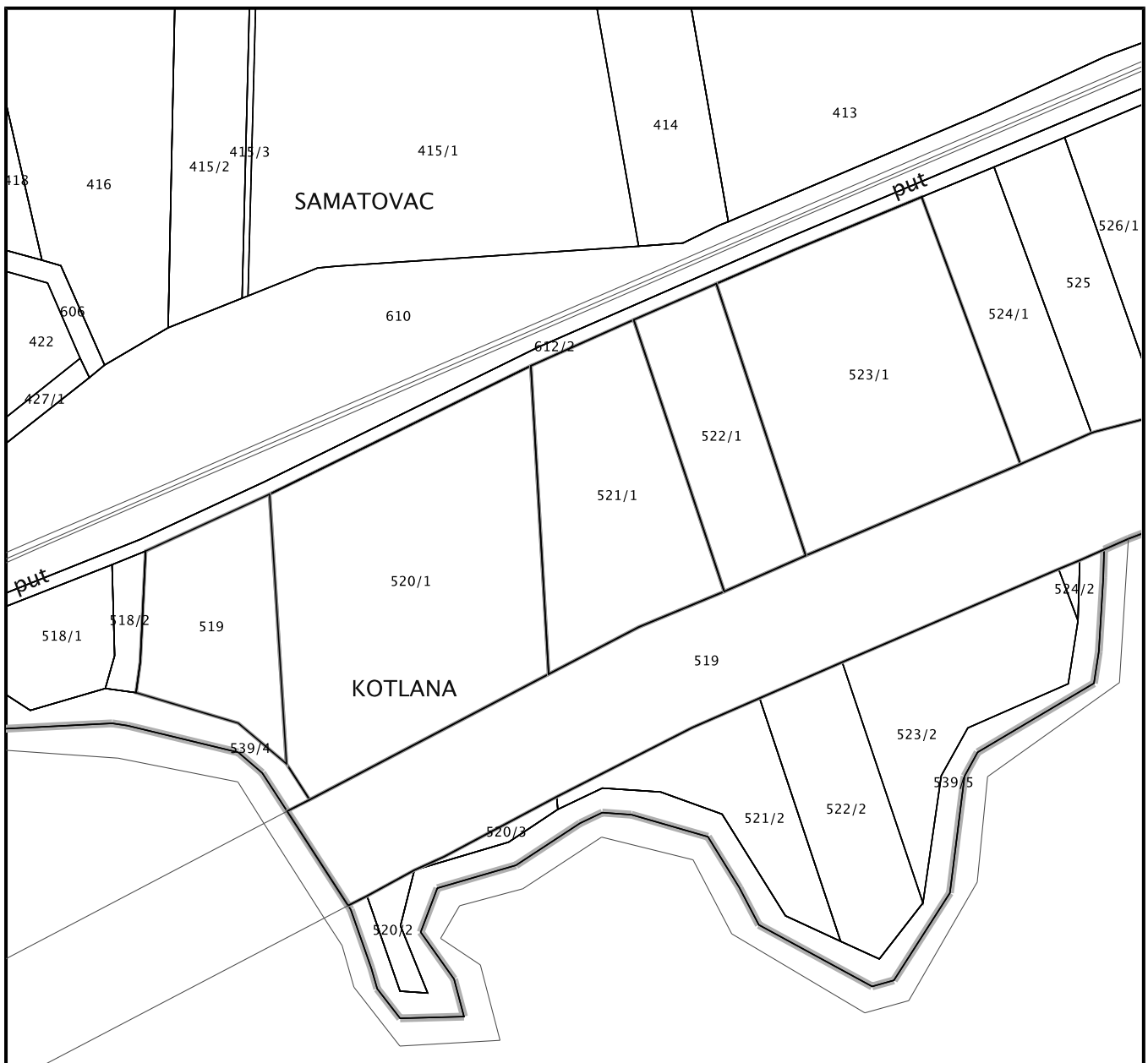
REPUBLIKA HRVATSKA
DRŽAVNA GEODETSKA UPRAVA
PODRUČNI URED ZA KATASTAR
POŽEGA

K.o. POREČ
k.č.br.: 519, 519, 520/1, 521/1, 522/1 i druge.

KLASA: 938-06/25-01/373
URBROJ: 541-22-02/5-25-2
POŽEGA, 06.10.2025.

IZVOD IZ KATASTARSKOG PLANA

Mjerilo 1:2000
Izvorno mjerilo 1:2000



Sukladno Zakonu o upravnim pristojbama (»Narodne novine«, br. 115/16 i 114/22) te Uredbi o tarifama upravnih pristojbi (»Narodne novine«, br. 156/22), upravna pristojba po Tar. br. 1. ne naplaćuje se.

Službena osoba: Anabela Berić Gašpar, mag.oec
Suradnica

**Naziv izdavatelja dokumenta**

Zajednički informacijski sustav

Naziv izdavatelja certifikata

Fina RDC 2020, Financijska agencija, HR

Vrijeme izdavanja dokumenta

06.10.2025 07:44

Serijski broj certifikata

261357383248412920770564882221526059860

Algoritam potpisa

RSA

Kontrolni broj

Z1782574574e1560b

Skeniranjem QR koda navedenog na ovom elektroničkom zapisu možete provjeriti točnost podataka. Isto možete učiniti i na internet adresi <https://oss.uredjenazemlja.hr/public/preuzmiDokument> unosom kontrolnog broja. U oba slučaja sustav će prikazati izvornik ovog dokumenta. U slučaju da je ovaj dokument identičan prikazanom izvorniku u digitalnom obliku, Državna geodetska uprava potvrđuje točnost dokumenta i stanje podataka u trenutku izrade isprave.

Napomene

-



REPUBLIKA HRVATSKA
DRŽAVNA GEODETSKA UPRAVA
PODRUČNI URED ZA KATASTAR
POŽEGA

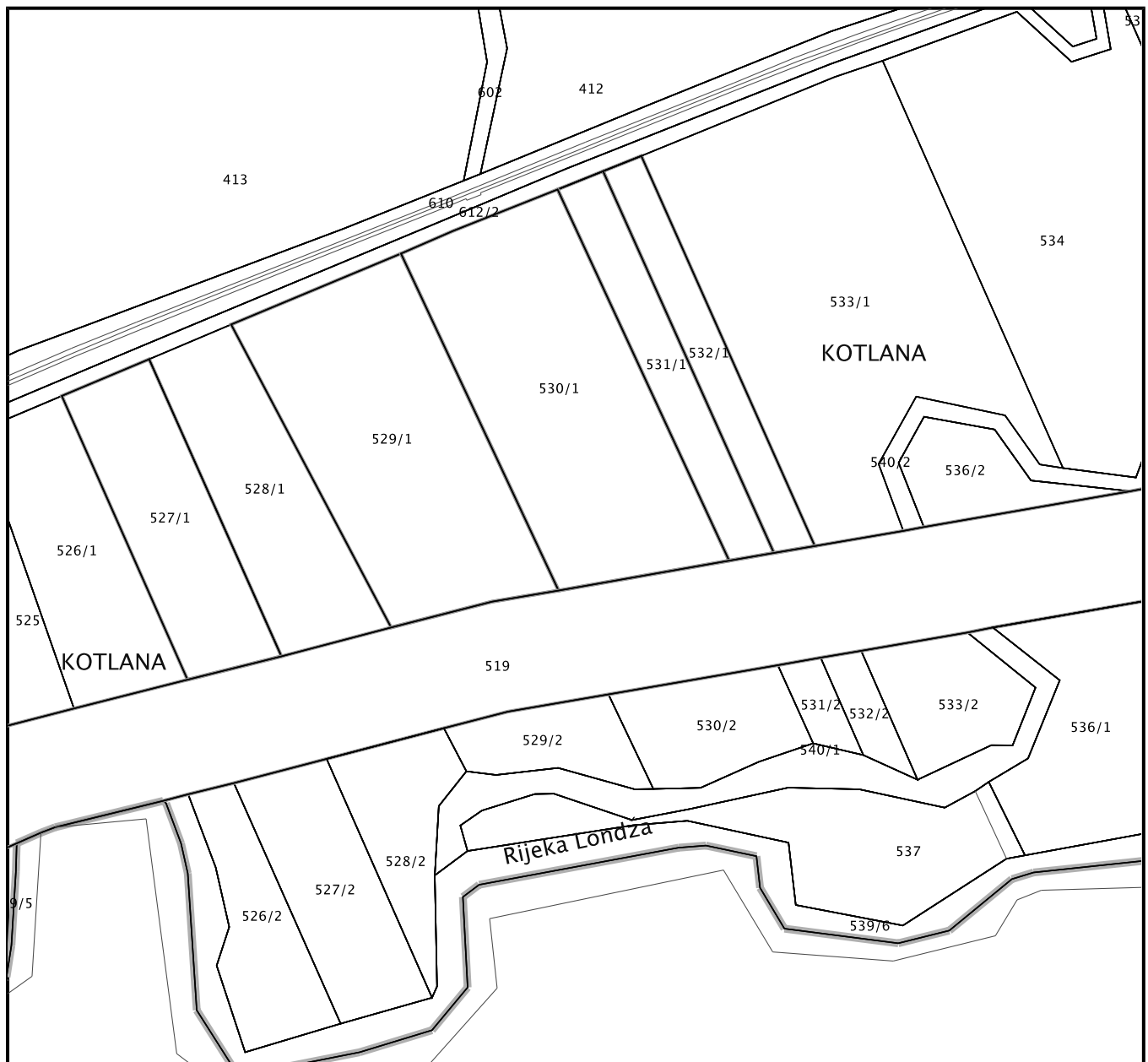
K.o. POREČ

k.č.br.: 519, 527/1, 529/1, 530/1, 531/1 i druge.

KLASA: 938-06/25-01/373
URBROJ: 541-22-02/5-25-3
POŽEGA, 06.10.2025.

IZVOD IZ KATASTARSKOG PLANA

Mjerilo 1:2000
Izvorno mjerilo 1:2000



Sukladno Zakonu o upravnim pristojbama (»Narodne novine«, br. 115/16 i 114/22) te Uredbi o tarifi upravnih pristojbi (»Narodne novine«, br. 156/22), upravna pristojba po Tar. br. 1. ne naplaćuje se.

Službena osoba: Anabela Berić Gašpar, mag.oec
Suradnica

**Naziv izdavalca dokumenta**Zajednički
informatički sustav**Naziv izdavalca certifikata**

Fina RDC 2020, Financijska agencija, HR

Vrijeme izdavanja dokumenta

06.10.2025 07:44

Serijski broj certifikata

261357383248412920770564882221526059860

Algoritam potpisa

RSA

Kontrolni broj

Z178257498f4dc1f9

Skeniranjem QR koda navedenog na ovom elektroničkom zapisu možete provjeriti točnost podataka. Isto možete učiniti i na internet adresi <https://oss.uredjenazemlja.hr/public/preuzmiDokument> unosom kontrolnog broja. U oba slučaja sustav će prikazati izvornik ovog dokumenta. U slučaju da je ovaj dokument identičan prikazanom izvorniku u digitalnom obliku, Državna geodetska uprava potvrđuje točnost dokumenta i stanje podataka u trenutku izrade isprave.

Napomene

-



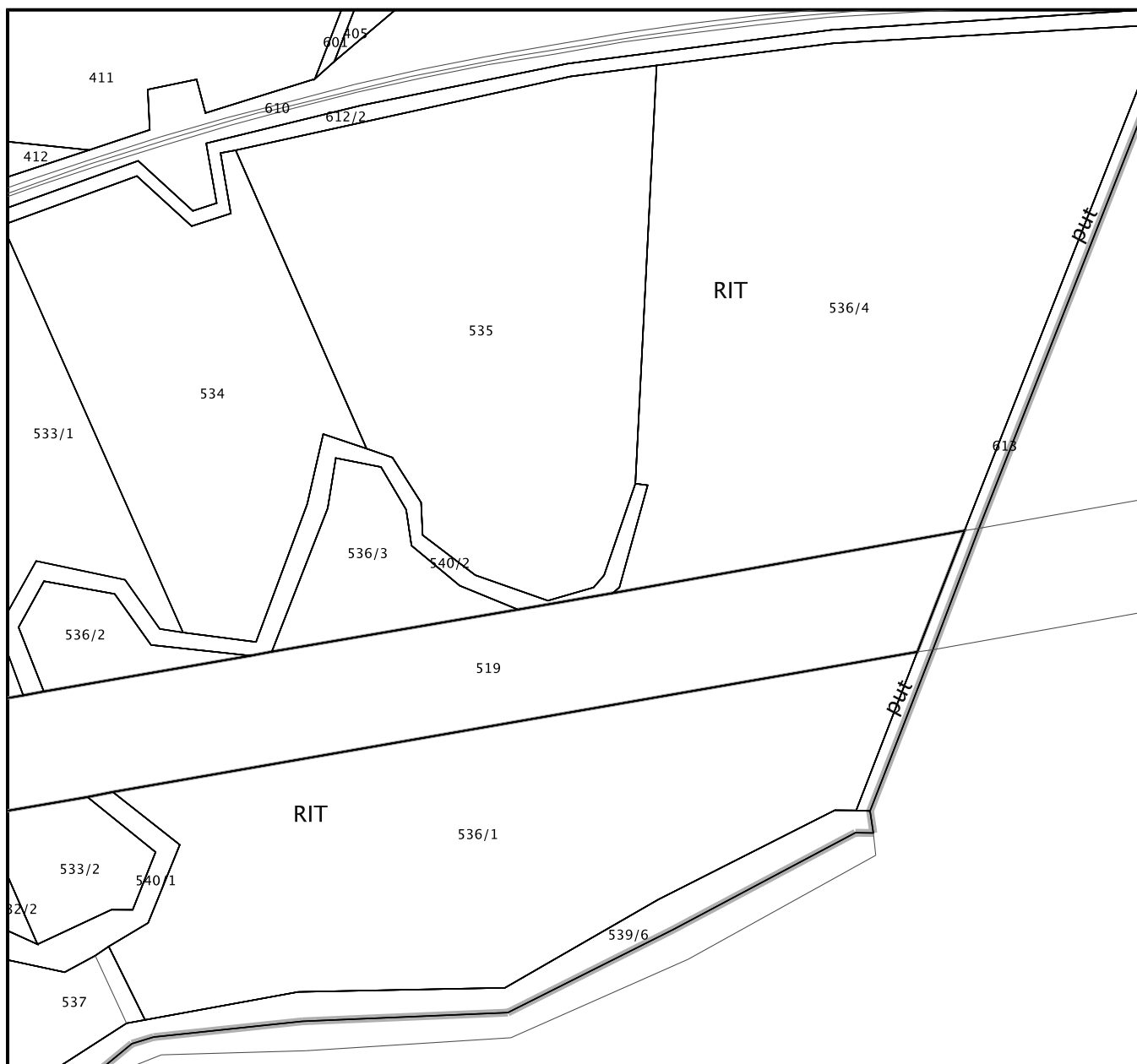
REPUBLIKA HRVATSKA
DRŽAVNA GEODETSKA UPRAVA
PODRUČNI URED ZA KATASTAR
POŽEGA

K.o. POREČ
k.č.br.: 519

KLASA: 938-06/25-01/373
URBROJ: 541-22-02/5-25-4
POŽEGA, 06.10.2025.

IZVOD IZ KATASTARSKOG PLANA

Mjerilo 1:2000
Izvorno mjerilo 1:2000



Sukladno Zakonu o upravnim pristojbama (»Narodne novine«, br. 115/16 i 114/22) te Uredbi o tarifi upravnih pristojbi (»Narodne novine«, br. 156/22), upravna pristojba po Tar. br. 1. ne naplaćuje se.

Službena osoba: Anabela Berić Gašpar, mag.oec
Suradnica

**Naziv izdavalca dokumenta**Zajednički
informatički sustav**Naziv izdavalca certifikata**

Fina RDC 2020, Financijska agencija, HR

Vrijeme izdavanja dokumenta

06.10.2025 07:44

Serijski broj certifikata

261357383248412920770564882221526059860

Algoritam potpisa

RSA

Kontrolni broj

Z1782574801e632c0

Skeniranjem QR koda navedenog na ovom elektroničkom zapisu možete provjeriti točnost podataka. Isto možete učiniti i na internet adresi <https://oss.uredjenazemlja.hr/public/preuzmiDokument> unosom kontrolnog broja. U oba slučaja sustav će prikazati izvornik ovog dokumenta. U slučaju da je ovaj dokument identičan prikazanom izvorniku u digitalnom obliku, Državna geodetska uprava potvrđuje točnost dokumenta i stanje podataka u trenutku izrade isprave.

Napomene

-